

Bauarbeiten im Ermstal

13.–21. Juni 2020

Ersatzverkehr mit Bussen

zwischen Metzingen (Württ) ◀▶ Bad Urach



Bauinformation

Fahrplanänderungen

Schienenersatzverkehr

Sehr geehrte Fahrgäste,

von **Samstag, 13. bis Sonntag, 21. Juni 2020** finden im Ermstal Bauarbeiten statt. Aufgrund der umfangreichen Baumaßnahmen muss der Streckenabschnitt zwischen **Metzingen (Württ) und Bad Urach** gesperrt werden. Es fahren Busse des Schienenersatzverkehrs (SEV).

Bitte beachten Sie, dass die Ersatzbusse nicht immer die Haltestellen direkt am Bahnhof anfahren.

Haltestelle der Ersatzbusse:

- Metzingen Busbahnhof
- Metzingen-Neuhausen Insel
- Dettingen (Erms) Lehen
- Dettingen (Erms) Mitte Bahnhof
- Dettingen (Erms) Freibad
- Dettingen (Erms) Gsaidt
- Bad Urach Wasserfall
- Bad Urach Busbahnhof

 Der Halt Bad Urach Ermstaklinik entfällt.

Weitere Details entnehmen Sie bitte den Fahrplantabellen auf den folgenden Seiten. Die geänderten Fahrpläne sind ab sofort online auf bahn.de sowie im DB Navigator verfügbar.

Berücksichtigen Sie bitte bei Ihrer Reiseplanung die abweichenden und teilweise längeren Fahrzeiten und wählen Sie ggf. eine andere Verbindung.

Wir bedauern die Ihnen entstehenden Unannehmlichkeiten und bitten Sie um Ihr Verständnis.

Ihre DB ZugBus Regionalverkehr Alb-Bodensee GmbH (RAB)

**Bestellen Sie unseren Newsletter:
Mit baubedingten Fahrplanänderungen
über E-Mail für Ihre Strecke
bauinfos.deutschebahn.com/app**

Zusätzliche Hinweise

➤ Bei baustellenbedingten Fahrplanänderungen benachrichtigen wir Sie kostenlos und ohne Werbung per E-Mail. Wählen Sie mit wenigen Klicks Ihre Strecken aus: bauarbeiten.bahn.de/baden-wuerttemberg → **Newsletter**.

➤ Die aktuellen Fahrzeiten während der Baumaßnahme können Sie unter bahn.de sowie im **DB Navigator** abrufen.

Ihr QR-Code zum persönlichen Fahrplan

i Tipp: Erstellen Sie sich Ihren „Persönlichen Fahrplan“ für die Bauzeiten. Der persönliche Fahrplan kann individuell an eigene Wünsche und Bedürfnisse angepasst werden. Der Service steht Ihnen im Internet unter: bahn.de/persoeneicherfahrplan zur Verfügung.



i Informationen für Reisende mit Mobilitätseinschränkung erhalten Sie über die Service-Hotline, Telefax bzw. E-Mail der Mobilitätsservice-Zentrale (bahn.de/handicap und msz@deutschebahn.com). Wir bitten um Verständnis, dass bedingt durch die im Schienenersatzverkehr (SEV) eingesetzten Busse schwere, motorbetriebene Rollstühle nicht befördert werden können.


🚲 Die Fahrradmitnahme ist in den Ersatzbussen grundsätzlich nicht möglich.



Bei Schienenersatzverkehr soll Ihnen dieses (lilafarbene) Symbol auf Bussen, Haltestellen und Aushängen durch seine Wiedererkennung bei der Orientierung behilflich sein.

Ihre Informationsmöglichkeiten

Internet	bauinfos.deutschebahn.com mit kostenlosem E-Mail-Newsletter und RSS-Feed
App „DB Bauarbeiten“	bauinfos.deutschebahn.com/app (für Android und iOS)
Kundendialog DB Regio Baden-Württemberg	Telefon 0711 2092-7087 Regionaler Kundenservice: Montag bis Freitag von 8 Uhr bis 19 Uhr, Außerhalb der Bürozeiten Weiterleitung zu überregionalem Kundenservice E-Mail: kundendialog.baden-wuerttemberg@deutschebahn.com
Videotext im SWR	Tafel 528 und 529
Servicenummer der Bahn	Telefon 0180 6 99 66 33 (20 ct/Anruf aus dem Festnetz, Tarif bei Mobilfunk max. 60 ct/Anruf) bahn.de/reiseauskunft
Mobilitätsservice-Zentrale für mobilitätseingeschränkte Fahrgäste	Telefon 0180 6 512 512 (20 ct/Anruf aus dem Festnetz, Tarif bei Mobilfunk max. 60 ct/Anruf) bahn.de/handicap , msz@deutschebahn.com
Aktuelle Betriebslage	Internet: bahn.de/ris Mobil: mobil.bahn.de/ris
RAB KundenCenter Tübingen	Telefon 07071 79 98-0
Verkehrsverbund naldo	Telefon 07471 93 01-96 96 naldo.de

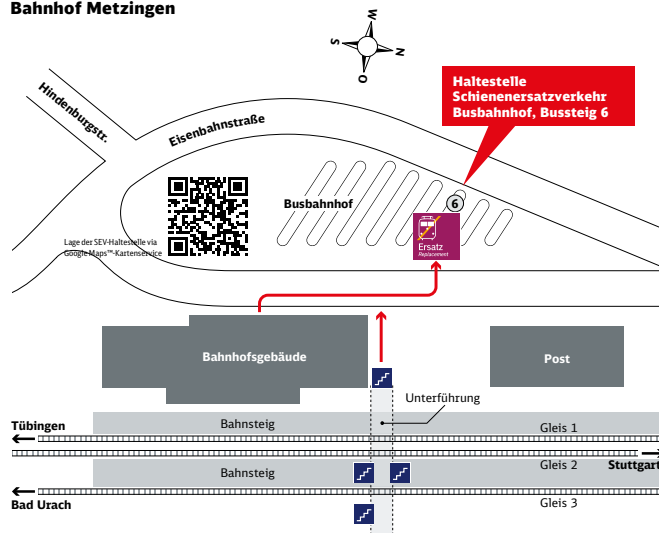
 Regio Alb-Bodensee, Service-Center Ulm, Karlstr. 31-33, 89073 Ulm, ☎ (0731) 1550-0, www.bahn.de/rab

13. Juni – 21. Juni 2020																
Fahrtnummer	8408 001	8408 003	8408 005	8408 007	8408 009	8408 011	8408 015	8408 019	8408 021	8408 023	8408 025	8408 027	8408 029	8408 031	8408 035	8408 037
Verkehrsbeschränkungen	Mo-Fr	Mo-Fr														
Anmerkungen	SEV	SEV	SEV	SEV	SEV	SEV	SEV	SEV	SEV	SEV	SEV	SEV	SEV	SEV	SEV	SEV
Metzingen, Busbahnhof	5 11	6 03	7 11	8 11	9 11	10 11	11 11	12 11	13 11	14 11	15 11	16 11	17 11	18 11	19 11	20 11
Neuhausen, Insel	5 14	6 06	7 14	8 14	9 14	10 14	11 14	12 14	13 14	14 14	15 14	16 14	17 14	18 14	19 14	20 14
Dettingen/Erms, Lehen	5 18	6 10	7 18	8 18	9 18	10 18	11 18	12 18	13 18	14 18	15 18	16 18	17 18	18 18	19 18	20 18
Dettingen/Erms, Mitte	5 20	6 12	7 20	8 20	9 20	10 20	11 20	12 20	13 20	14 20	15 20	16 20	17 20	18 20	19 20	20 20
Dettingen/Erms, Freibad	5 22	6 14	7 22	8 22	9 22	10 22	11 22	12 22	13 22	14 22	15 22	16 22	17 22	18 22	19 22	20 22
Dettingen/Erms, Gsaidt	5 24	6 16	7 24	8 24	9 24	10 24	11 24	12 24	13 24	14 24	15 24	16 24	17 24	18 24	19 24	20 24
Bad Urach, Wasserfall	5 28	6 20	7 28	8 28	9 28	10 28	11 28	12 28	13 28	14 28	15 28	16 28	17 28	18 28	19 28	20 28
Bad Urach, Bahnhof	5 31	6 23	7 31	8 31	9 31	10 31	11 31	12 31	13 31	14 31	15 31	16 31	17 31	18 31	19 31	20 31

13. Juni – 21. Juni 2020																
Fahrtnummer	8408 002	8408 006	8408 010	8408 012	8408 014	8408 016	8408 018	8408 020	8408 022	8408 026	8408 030	8408 034	8408 038	8408 040	8408 042	8408 044
Verkehrsbeschränkungen	Mo-Fr	Mo-Fr														
Anmerkungen	SEV	SEV	SEV	SEV	SEV	SEV	SEV	SEV	SEV	SEV	SEV	SEV	SEV	SEV	SEV	SEV
Bad Urach, Bahnhof	5 32	6 24	7 32	8 32	9 32	10 32	11 32	12 32	13 32	14 32	15 32	16 32	17 32	18 32	19 32	20 32
Bad Urach, Wasserfall	5 35	6 27	7 35	8 35	9 35	10 35	11 35	12 35	13 35	14 35	15 35	16 35	17 35	18 35	19 35	20 35
Dettingen/Erms, Gsaidt	5 37	6 29	7 37	8 37	9 37	10 37	11 37	12 37	13 37	14 37	15 37	16 37	17 37	18 37	19 37	20 37
Dettingen/Erms, Freibad	5 39	6 31	7 39	8 39	9 39	10 39	11 39	12 39	13 39	14 39	15 39	16 39	17 39	18 39	19 39	20 39
Dettingen/Erms, Mitte	5 40	6 32	7 40	8 40	9 40	10 40	11 40	12 40	13 40	14 40	15 40	16 40	17 40	18 40	19 40	20 40
Dettingen/Erms, Lehen	5 42	6 34	7 42	8 42	9 42	10 42	11 42	12 42	13 42	14 42	15 42	16 42	17 42	18 42	19 42	20 42
Neuhausen, Insel	5 46	6 38	7 46	8 46	9 46	10 46	11 46	12 46	13 46	14 46	15 46	16 46	17 46	18 46	19 46	20 46
Metzingen, Busbahnhof	5 54	6 46	7 54	8 54	9 54	10 54	11 54	12 54	13 54	14 54	15 54	16 54	17 54	18 54	19 54	20 54

Ihr Weg zur Bushaltestelle bei Schienenersatzverkehr (SEV)

Bahnhof Metzingen



Zeichenerklärung



Ihr Weg zur Bushaltestelle bei Schienenersatzverkehr (SEV)

Metzingen-Neuhausen



Fußweg zu den Haltestellen

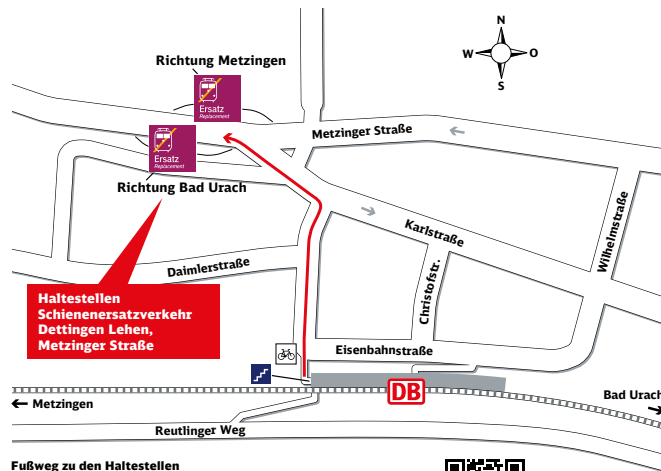
1. Start Bahnsteig Metzingen-Neuhausen
 2. links Kelternstraße
 3. Kelternstraße folgen
 4. rechts Insel
 5. Ankunft Haltestellen Metzingen-Neuhausen, Insel
- Entfernung: 700 m, Gehzeit: ca. 10 Minuten

Zeichenerklärung: → Fußweg



Ihr Weg zur Bushaltestelle bei Schienenersatzverkehr (SEV)

Dettingen Lehen



Fußweg zu den Haltestellen

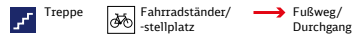
1. Start Bahnsteig Dettingen Lehen
2. Eisenbahnstraße geradeaus folgen
3. links Karlstraße
4. Ankunft Haltestellen Metzinger Straße

Entfernung: 300 m, Gehzeit: ca. 6 Minuten

Lage der SEV-Haltestelle via Google Maps™-Kartenservice

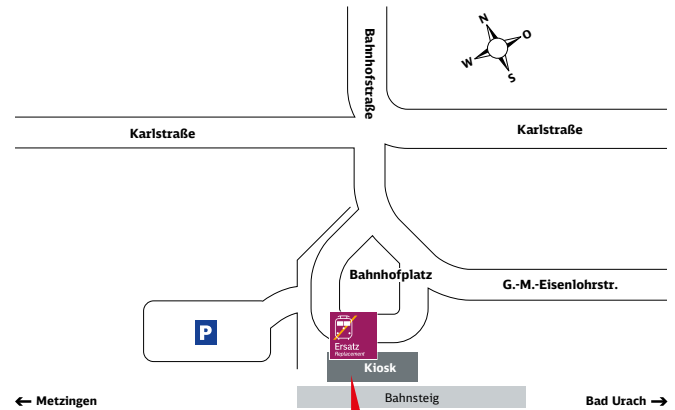


Zeichenerklärung



Ihr Weg zur Bushaltestelle bei Schienenersatzverkehr (SEV)

Dettingen-Mitte



Haltestelle Schienenersatzverkehr Dettingen-Mitte, Bahnhof

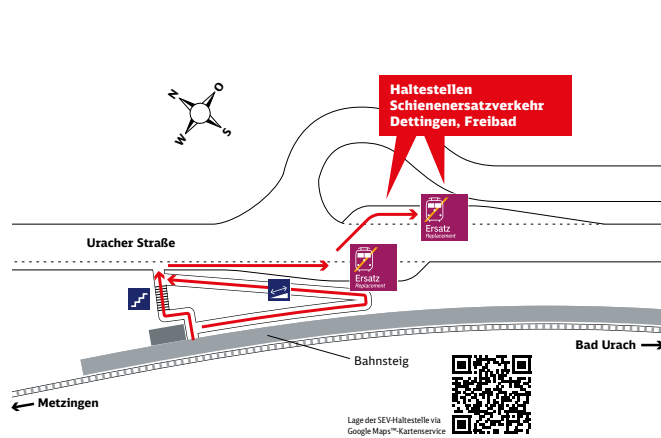
Lage der SEV-Haltestelle via Google Maps™-Kartenservice





Ihr Weg zur Bushaltestelle bei Schienenersatzverkehr (SEV)

Dettingen Freibad



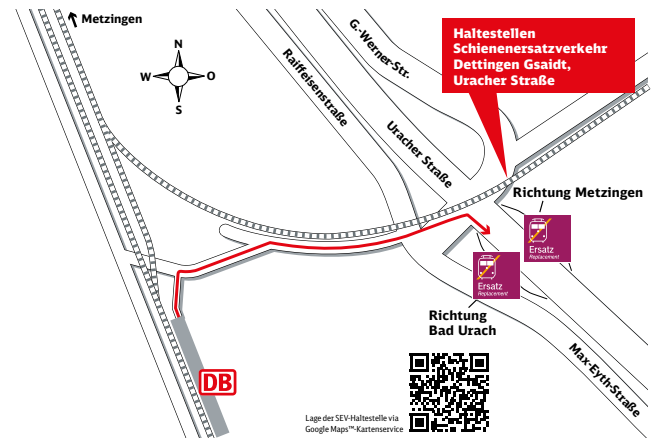
Zeichenerklärung

- Treppe Rampe (Rollstuhlgerecht) Fußweg/ Durchgang



Ihr Weg zur Bushaltestelle bei Schienenersatzverkehr (SEV)

Dettingen Gsaidt



Fußweg zu den Haltestellen

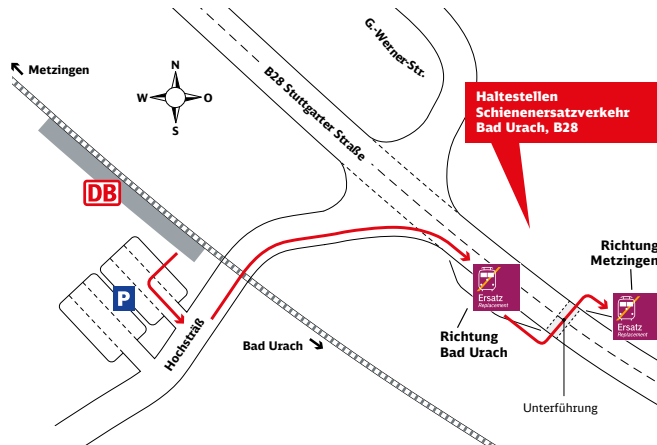
1. Start Bahnsteig Dettingen Gsaidt
 2. rechts Richtung Uracher Straße
 3. rechts Uracher Straße
 4. Ankunft Haltestellen Uracher Straße
- Entfernung: 250 m, Gehzeit: ca. 5 Minuten

- Zeichenerklärung: Fußweg



Ihr Weg zur Bushaltestelle bei Schienenersatzverkehr (SEV)

Bad Urach Wasserfall



Fußweg zu den Haltestellen „Bad Urach, B28“

1. Start Bahnsteig Bad Urach Wasserfall
2. über den Parkplatz zur Hochstraße
3. Hochstraße nach links folgen
4. rechts Stuttgartgarter Straße/B28
5. Ankunft Haltestellen B28

Entfernung: 700 m, Gehzeit: ca. 7 Minuten

Zeichenerklärung: Fußweg



Lage der SEV-Haltestelle via
Google Maps™-Kartenservice



Ihr Weg zur Bushaltestelle bei Schienenersatzverkehr (SEV)

Bahnhof Bad Urach



Zeichenerklärung:

Treppe Fußweg/
Durchgang



Lage der SEV-Haltestelle via
Google Maps™-Kartenservice

Impressum

Herausgeber
DB Regio AG
Region Baden-Württemberg
Lautenschlager Straße 3
70173 Stuttgart

Druckmanagement
DB Kommunikationstechnik GmbH
Medien- und Kommunikationsdienste
Kriegsstraße 138, 76133 Karlsruhe
vertrieb.druck@deutschebahn.com
www.dbkt.de

Änderungen vorbehalten
Einzelangaben ohne Gewähr
Stand April 2020
www.bahn.de