

# Bauarbeiten im **Ermstal**

## Ersatzverkehr mit Bussen

Metzingen (Württ) ◀▶ Bad Urach

2. – 15. November 2020

**Einschränkungen auch  
auf der Necker-Alb-Bahn**




---

Bauinformation

---

Fahrplanänderungen

---

Schienenersatzverkehr

Sehr geehrte Fahrgäste,

von **Montag, 2. bis Sonntag, 15. November 2020** finden im Ermstal Bauarbeiten statt. Aufgrund der umfangreichen Baumaßnahmen wird der Streckenabschnitt zwischen **Metzingen (Württ) und Bad Urach** gesperrt und ein Schienenersatzverkehr mit Bussen eingerichtet.

**Bis 10. November** kommt es auch auf der **Neckar-Alb-Bahn** zwischen Reutlingen und Nürtingen zu Einschränkungen. Im Bahnhof Metzingen werden die Gleise umgebaut und es steht jeweils nur ein Gleis für Zugfahrten zur Verfügung. **Am Wochenende 7./8. November muss der Bahnhof komplett gesperrt werden.**

- Alle Regionalbahnen der DB Regio AG aus / in Richtung Tübingen enden und beginnen deshalb **bis 10. November** in Reutlingen, vom **11. bis 15. November** in Metzingen. Fahrgäste mit Reiseziel Reutlingen-Sondelfingen nutzen bitte die Busse der Linie 7.
- Die Interregio-Express (IRE) der DB Regio AG fallen am **7.+8. November** zwischen Reutlingen und Stuttgart aus. Im restlichen Zeitraum kommt es zu leichten Fahrplanabweichungen.
- Zwischen Tübingen und Reutlingen sowie zwischen Tübingen und Herrenberg werden am **7.+8. November** zusätzlich Züge eingesetzt.

**Bitte beachten Sie, dass die Ersatzbusse nicht immer die Haltestellen direkt am Bahnhof anfahren.**

#### **Haltestelle der Ersatzbusse:**

- Metzingen Busbahnhof
- Metzingen-Neuhausen Insel
- Dettingen (Erms) Lehen
- Dettingen (Erms) Mitte Bahnhof
- Dettingen (Erms) Freibad
- Dettingen (Erms) Gsайдt
- Bad Urach Wasserfall
- Bad Urach Busbahnhof

#### **Der Halt Bad Urach Ermstaklinik entfällt.**

Weitere Details entnehmen Sie bitte den Fahrplantabellen auf den folgenden Seiten. Die geänderten Fahrpläne sind ab sofort online auf [bahn.de](http://bahn.de) sowie im DB Navigator verfügbar.

Berücksichtigen Sie bitte bei Ihrer Reiseplanung die abweichenden und teilweise längeren Fahrzeiten und wählen Sie ggf. eine andere Verbindung.

Wir bedauern die Ihnen entstehenden Unannehmlichkeiten und bitten Sie um Ihr Verständnis.

Ihre DB ZugBus Regionalverkehr  
Alb-Bodensee GmbH (RAB)

**Bestellen Sie unseren Newsletter:  
Mit baubedingten Fahrplanänderungen  
über E-Mail für Ihre Strecke  
[bauinfos.deutschebahn.com/app](http://bauinfos.deutschebahn.com/app)**

## Zusätzliche Hinweise

➔ Bei baustellenbedingten Fahrplanänderungen benachrichtigen wir Sie kostenlos und ohne Werbung per E-Mail. Wählen Sie mit wenigen Klicks Ihre Strecken aus: [bauarbeiten.bahn.de/baden-wuerttemberg](http://bauarbeiten.bahn.de/baden-wuerttemberg) → **Newsletter**.

➔ Die aktuellen Fahrzeiten während der Baumaßnahme können Sie unter [bahn.de](http://bahn.de) sowie im **DB Navigator** abrufen.

## Ihr QR-Code zum persönlichen Fahrplan

**i** **Tipp:** Erstellen Sie sich Ihren „Persönlichen Fahrplan“ für die Bauzeiten. Der persönliche Fahrplan kann individuell an eigene Wünsche und Bedürfnisse angepasst werden. Der Service steht Ihnen im Internet unter: [bahn.de/persoelicherfahrplan](http://bahn.de/persoelicherfahrplan) zur Verfügung.



**i** **Informationen für Reisende mit Mobilitätseinschränkung** erhalten Sie über die Service-Hotline, Telefax bzw. E-Mail der Mobilitätsservice-Zentrale ([bahn.de/handicap](http://bahn.de/handicap) und [msz@deutschebahn.com](mailto:msz@deutschebahn.com)). Wir bitten um Verständnis, dass bedingt durch die im Schienenersatzverkehr (SEV) eingesetzten Busse schwere, motorbetriebene Rollstühle nicht befördert werden können.

 **Eine Fahrradmitnahme ist in den Bussen des Schienenersatzverkehrs nicht möglich.**



Bei Schienenersatzverkehr soll Ihnen dieses (lilafarbene) Symbol auf Bussen, Haltestellen und Aushängen durch seine Wiedererkennung bei der Orientierung behilflich sein.

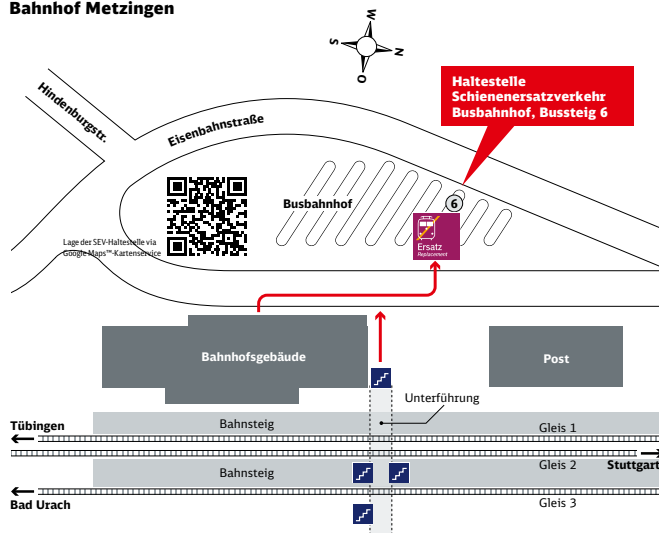
## Ihre Informationsmöglichkeiten

<b>Internet</b>	<b><a href="http://bauinfos.deutschebahn.com">bauinfos.deutschebahn.com</a></b> mit kostenlosem E-Mail-Newsletter und RSS-Feed
<b>App „DB Bauarbeiten“</b>	<b><a href="http://bauinfos.deutschebahn.com/app">bauinfos.deutschebahn.com/app</a></b> (für Android und iOS)
<b>Kundendialog DB Regio Baden-Württemberg</b>	Telefon <b>0711 2092-7087</b> Regionaler Kundenservice: Montag bis Freitag von 8 Uhr bis 19 Uhr, Außerhalb der Bürozeiten Weiterleitung zu überregionalem Kundenservice E-Mail: <a href="mailto:kundendialog.baden-wuerttemberg@deutschebahn.com">kundendialog.baden-wuerttemberg@deutschebahn.com</a>
<b>Videotext im SWR</b>	Tafel 528 und 529
<b>Servicenummer der Bahn</b>	Telefon <b>0180 6 99 66 33</b> (20 ct/Anruf aus dem Festnetz, Tarif bei Mobilfunk max. 60 ct/Anruf) <a href="http://bahn.de/reiseauskunft">bahn.de/reiseauskunft</a>
<b>Mobilitätsservice-Zentrale für mobilitätseingeschränkte Fahrgäste</b>	Telefon <b>0180 6 512 512</b> (20 ct/Anruf aus dem Festnetz, Tarif bei Mobilfunk max. 60 ct/Anruf) <a href="http://bahn.de/handicap">bahn.de/handicap</a> , <a href="mailto:msz@deutschebahn.com">msz@deutschebahn.com</a>
<b>RAB ServiceCenter Ulm</b>	Telefon <b>0731 1550-0</b>
<b>RAB KundenCenter Tübingen</b>	Telefon <b>07071 79 98-0</b>
<b>Verkehrsverbund naldo</b>	Telefon <b>07471 93 01-96 96</b> <a href="http://naldo.de">naldo.de</a>



## Ihr Weg zur Bushaltestelle bei Schienenersatzverkehr (SEV)

### Bahnhof Metzingen

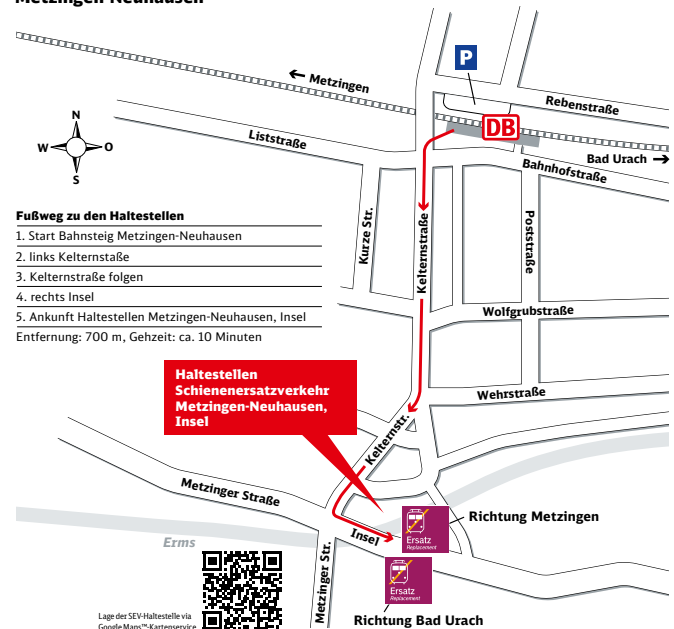


#### Zeichenerklärung



## Ihr Weg zur Bushaltestelle bei Schienenersatzverkehr (SEV)

### Metzingen-Neuhausen



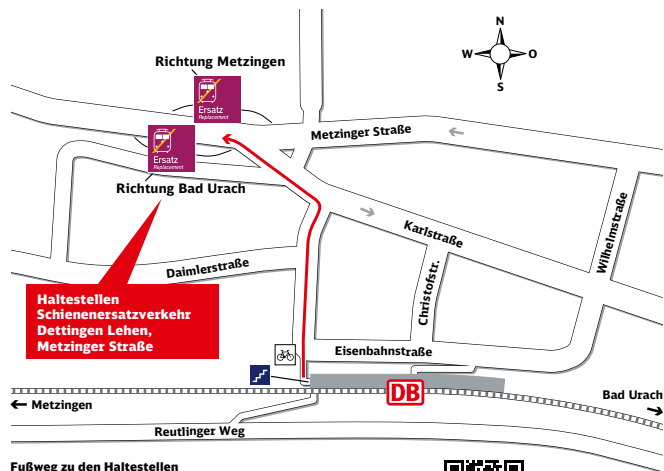
#### Fußweg zu den Haltestellen

1. Start Bahnsteig Metzingen-Neuhausen
  2. links Kelternstraße
  3. Kelternstraße folgen
  4. rechts Insel
  5. Ankunft Haltestellen Metzingen-Neuhausen, Insel
- Entfernung: 700 m, Gehzeit: ca. 10 Minuten

Zeichenerklärung: Fußweg

# Ihr Weg zur Bushaltestelle bei Schienenersatzverkehr (SEV)

## Dettingen Lehen



### Fußweg zu den Haltestellen

1. Start Bahnsteig Dettingen Lehen
  2. Eisenbahnstraße geradeaus folgen
  3. links Karlstraße
  4. Ankunft Haltestellen Metzinger Straße
- Entfernung: 300 m, Gehzeit: ca. 6 Minuten



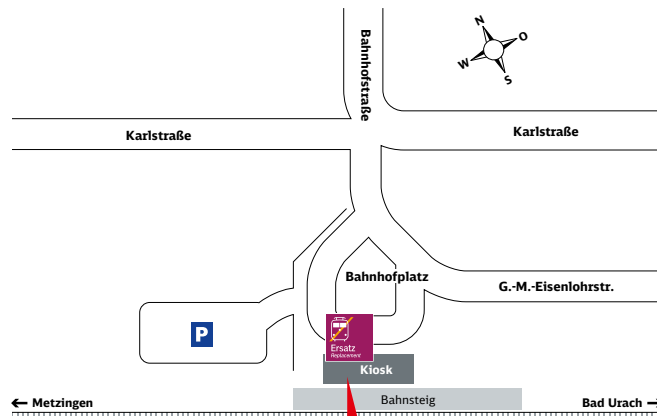
Lage der SEV-Haltestelle via Google Maps™-Kartenservice

### Zeichenerklärung

- Treppe
- Fahrradänder/-stellplatz
- Fußweg/Durchgang

# Ihr Weg zur Bushaltestelle bei Schienenersatzverkehr (SEV)

## Dettingen-Mitte



Haltestelle  
Schienenersatzverkehr  
Dettingen-Mitte, Bahnhof

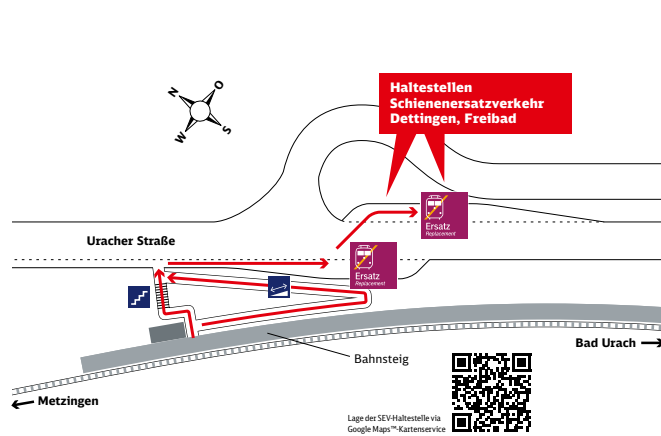


Lage der SEV-Haltestelle via Google Maps™-Kartenservice

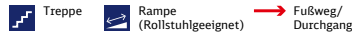


## Ihr Weg zur Bushaltestelle bei Schienenersatzverkehr (SEV)

### Dettingen Freibad

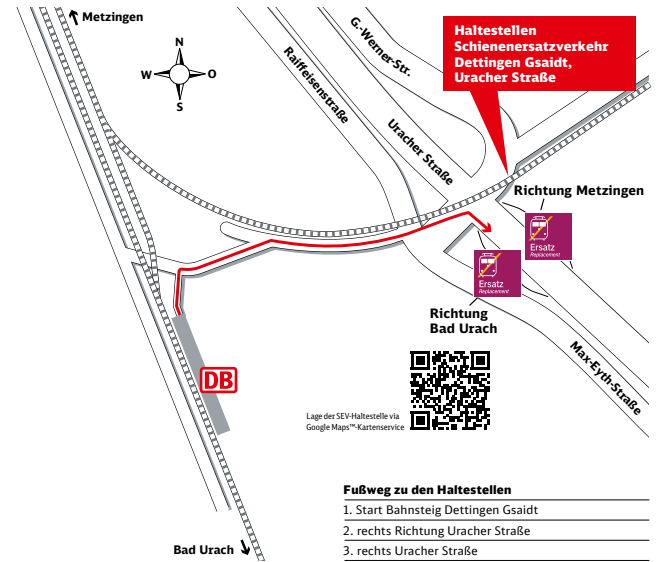


#### Zeichenerklärung



## Ihr Weg zur Bushaltestelle bei Schienenersatzverkehr (SEV)

### Dettingen Gsaidt



#### Fußweg zu den Haltestellen

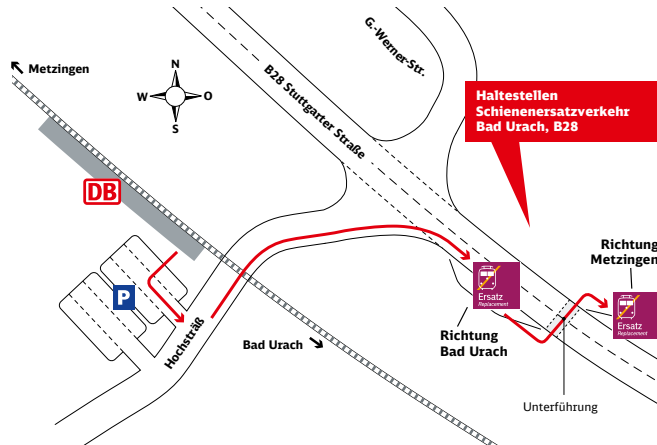
1. Start Bahnsteig Dettingen Gsaidt
  2. rechts Richtung Uracher Straße
  3. rechts Uracher Straße
  4. Ankunft Haltestellen Uracher Straße
- Entfernung: 250 m, Gehzeit: ca. 5 Minuten

Zeichenerklärung: → Fußweg



## Ihr Weg zur Bushaltestelle bei Schienenersatzverkehr (SEV)

### Bad Urach Wasserfall



#### Fußweg zu den Haltestellen „Bad Urach, B28“

1. Start Bahnsteig Bad Urach Wasserfall
2. über den Parkplatz zur Hochstraße
3. Hochstraße nach links folgen
4. rechts Stuttgartgarter Straße/B28
5. Ankunft Haltestellen B28

Entfernung: 700 m, Gehzeit: ca. 7 Minuten

Zeichenerklärung: Fußweg



Lage der SEV-Haltestelle via Google Maps™-Kartenservice



## Ihr Weg zur Bushaltestelle bei Schienenersatzverkehr (SEV)

### Bahnhof Bad Urach



Lage der SEV-Haltestelle via Google Maps™-Kartenservice



#### Zeichenerklärung:

Treppe Fußweg/  
Durchgang



---

### **Impressum**

Herausgeber  
DB Regio AG  
Region Baden-Württemberg  
Presslerstraße 17  
70191 Stuttgart

Druckmanagement  
DB Kommunikationstechnik GmbH  
Medien- und Kommunikationsdienste  
Kriegsstraße 138, 76133 Karlsruhe  
vertrieb.druck@deutschebahn.com  
www.dbkt.de

Änderungen vorbehalten  
Einzelangaben ohne Gewähr  
Stand Oktober 2020  
**www.bahn.de**